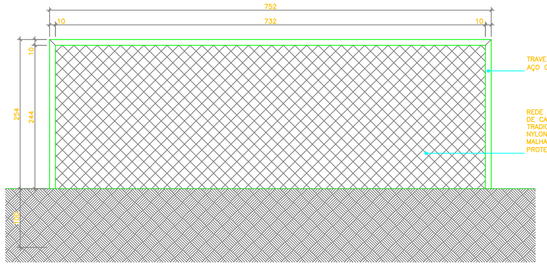

5 VISTA TRAVE
ESCALA 1/50
COTAS EM CENTÍMETROS

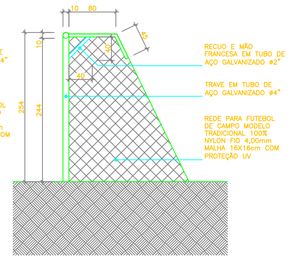

5.1 CORTE TRAVE
ESCALA 1/50
COTAS EM CENTÍMETROS

OBSERVAÇÕES TRAVE:

1– TRAVE REVESTIDA COM PINTURA ESMALTE SINTÉTICO NA COR BRANCA.

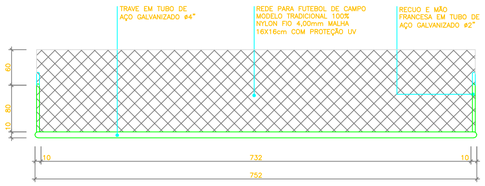

5.2 PLANTA BAIXA TRAVE
ESCALA 1/50

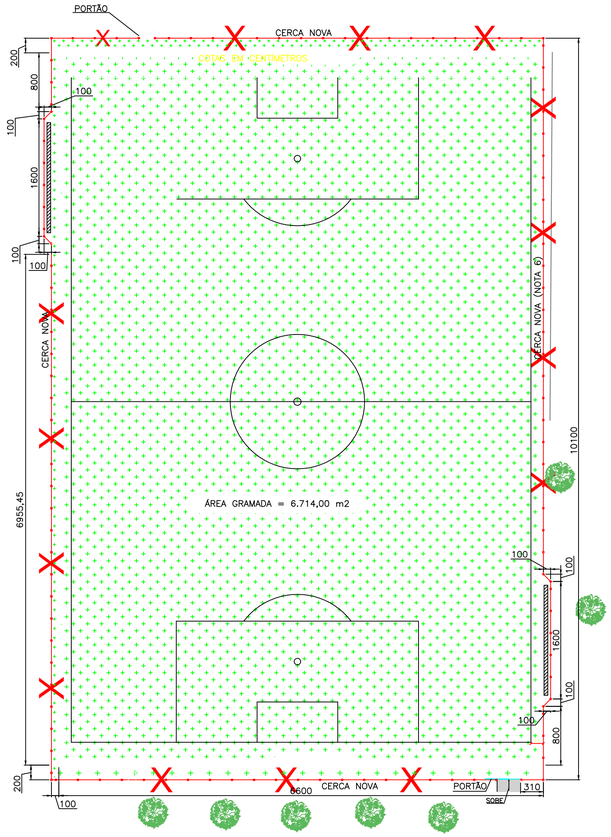

6 IMPLANTAÇÃO
ESCALA 1/200

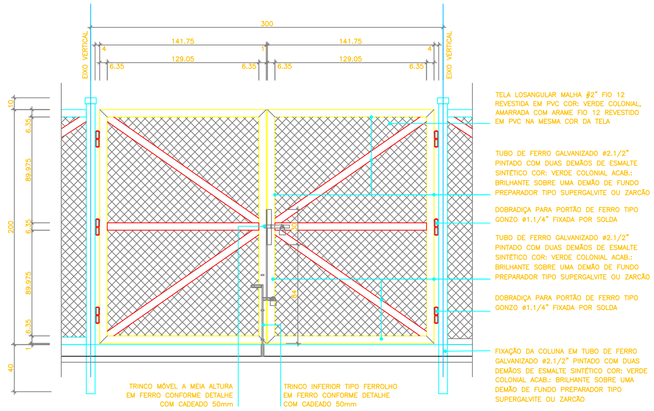

3 DET. 03 VISTA EXTERNA PORTÃO
ESCALA 1/50
QUANT.: 2 UNIDADES
COTAS EM CENTÍMETROS

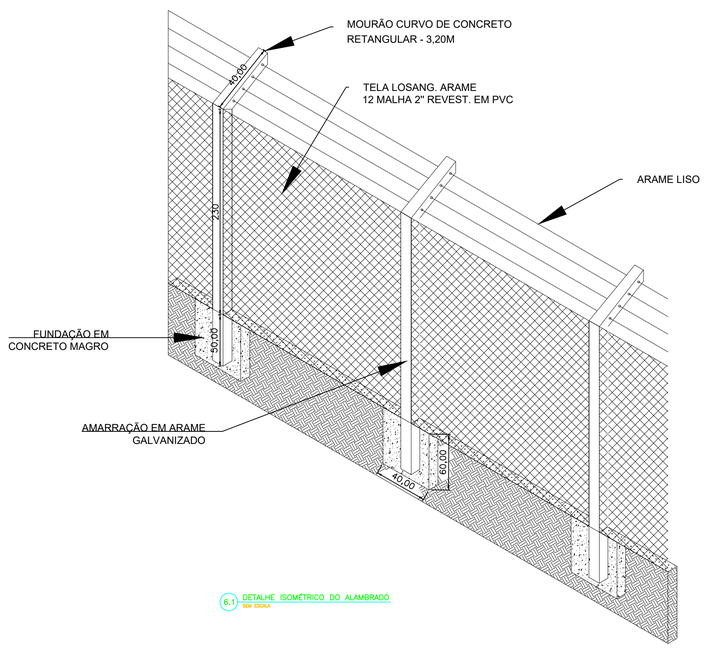

6.1 DETALHE ISOMÉTRICO DO ALAMBRADO
SEM ESCALA

TABELA DE QUANTITATIVOS

A INSTALAR

DESCRIÇÃO	UNIDADE	QUANTIDADE
GRAMA DO TIPO ESMERALDA	m2	6.714,00
CERCA EM MOURÃO C/TELA	m	334,00
TRAVE COM REDE	und	2,00

NOTAS

1 – COTAS EM CENTÍMETROS, EXCETO ONDE INDICADO.

2 – A DEMARCAÇÃO DO CAMPO APÓS A REFORMA SERÁ DE RESPONSABILIDADE DA PREFEITURA MUNICIPAL DE FUNDÃO.

LEGENDA:

CERCA A SER INSTALADA

GRAMA DO TIPO ESMERALDA EM ROLO

CORES:	RED	YELLOW	GREEN	CYAN	BLUE	MAGENTA	WHITE	8	56	40	45	FORMATO
PENAS:	07	07	07	07	07	07	07	07	07	07	07	A1
WIDTH:	0.40	0.12	0.15	0.30	0.25	0.35	0.09	0.09	0.08	0.15	0.10	
ESCALA P/ PLOTAGEM	1:1											

PREFEITURA MUNICIPAL DE FUNDÃO

SEMOB - SECRETARIA MUNICIPAL DE OBRAS E DESENVOLVIMENTO SUSTENTÁVEL

TITULO: **PROJETO ESQUEMÁTICO - CAMPO DO CRUZEIRO E CAMPO JOARIPE**

LOCAL: AV. TIMBUÍ - TIMBUÍ, FUNDÃO/ES - RUA NITERÓI - PRAIA GRANDE, FUNDÃO/ES

TIPO:	ETAPA:	ESCALA:
PROJETO ARQUITETÔNICO	ESQUEMÁTICO	INDICADA

PREFEITO: GILMAR DE SOUZA BORGES	CREA: 00000	REVISÃO: 0.0
SECRETÁRIO: MONICH BUZETTE MENEGHELLI	CREA: 00000	UNIDADE: M
RESPONSÁVEL TÉCNICO:	CREA/ES: **	FORMATO: A1 EXTENDIDA

REFERÊNCIA:
PLANTA BAIXA
DETALHE ISOMÉTRICO DO ALAMBRADO
PLANTA DA TRAVE PROFISSIONAL
DETALHE VISTA PORTÃO

ÁREAS:
TERRENO: – –
EXISTENTE: 00,00m²
REFORMA: 00,00m²
AMPLIAÇÃO: 000,00m²
CONSTRUÇÃO: 00,00m²

FOLHA: **01/01**

ARQUIVO:	DESENHO:	DATA:
URB_PMF_CAMPO_JOARIPE-R0.DWG	LUCAS EDSON	22/08/2021

Fernando Renon - Rua dos Macusos nº 312 - Enseada das Garças - Fundão - ES - Tel/fax : (027) 99767.8381 / 3.287-1454 - email : fernandorenon@gmail.com